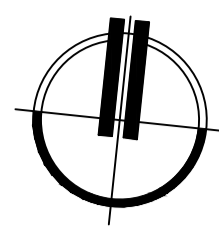
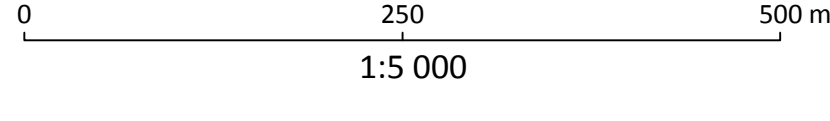
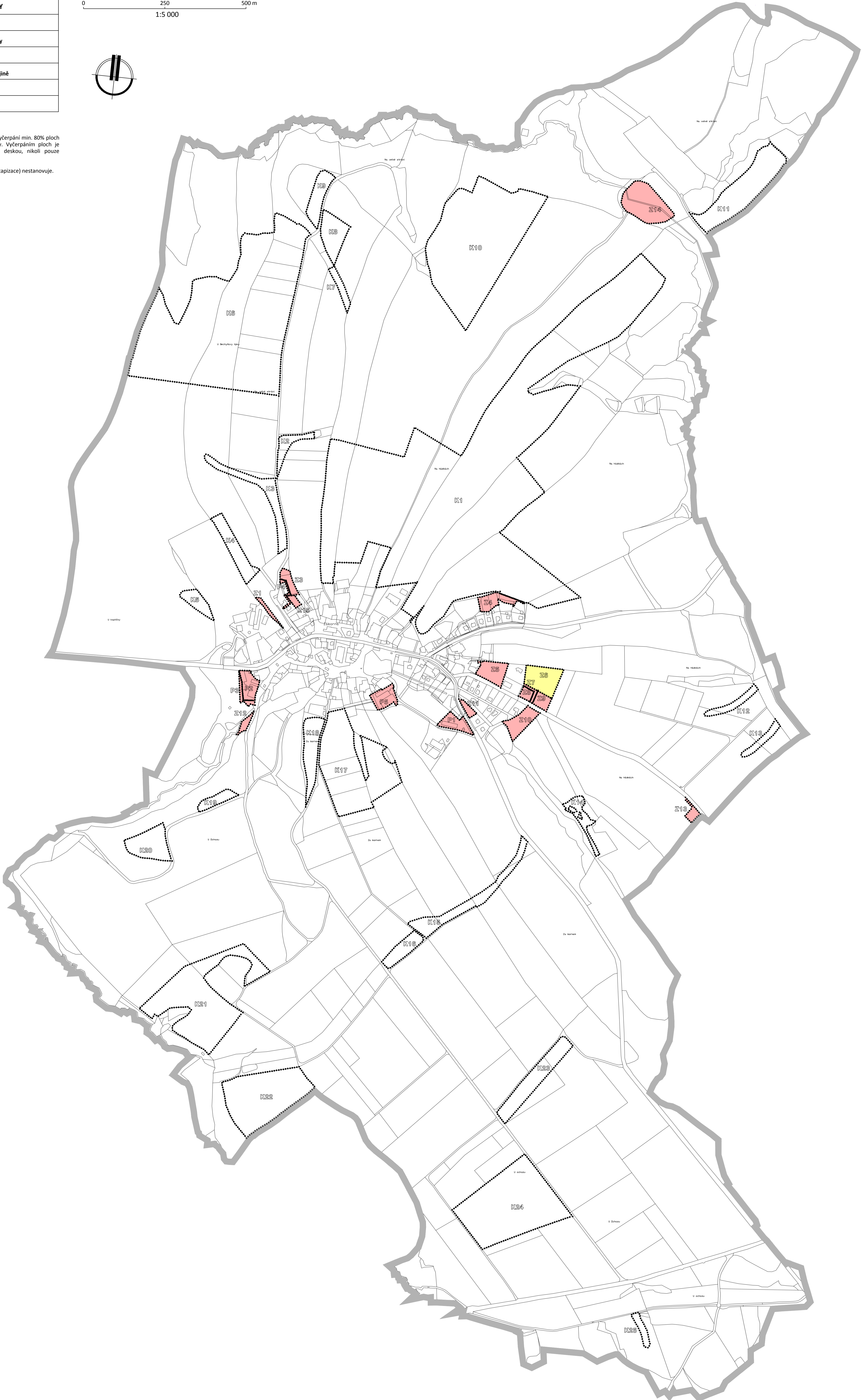


HRANICE A KORIDORY	
	Hranice řešeného území
	Hranice zastavitelné plochy
	Hranice plochy přestavby
	Hranice plochy změn v krajině
	I. etapa výstavby
	II. etapa výstavby



**P o z n á m k a :**

- Podmínkou pro vstup do II. etapy výstavby je vyčerpání min. 80% ploch Z5-BV a Z9-SV zařazených v I. etapě výstavby. Vyčerpáním ploch je myšleno započítání stavby alespoň základovou deskou, nikoli pouze existencí stavebního povolení.
- Pro plochy změn v krajině se pořadí výstavby (etapizace) nestanovuje.



ZÁZNAM O ÚČINNOSTI ÚZEMNÍHO PLÁNU	
ORGÁN VYDÁVAJÍCÍ ÚZEMNÍ PLÁN ZÁBORNÁ Zastupitelstvo obce Záborná	
Datum nabytí účinnosti ÚP	: 28.12.2021
POŘIZOVATEL :	Magistrát města Jihlavy, úřad územního plánování, Masarykovo náměstí 1, 586 28 Jihlava
OPRÁVNĚNÁ ÚŘEDNÍ OSOBA POŘIZOVATELE :	jméno a příjmení: Bc. Pavlína Razimová
podpis: .....	

## ÚZEMNÍ PLÁN ZÁBORNÁ

ZPRACOVATEL: PAVEL ONDŘÁČEK, STUDIO P, NÁDRAŽNÍ 2186/52, 591 01 ŽDĀR NAD SÁZ., IČ: 70401977  
 POŘIZOVATELSKÝ KOLEKTIV: PAVEL ONDŘÁČEK, ING. ARCH. JIŘÍ PSOTA, ING. ARCH. TOMÁŠ BEZCHLEBA  
 POŘIZOVATEL: MAGISTRÁT MĚSTA JIHLAVY, ÚŘAD ÚZEMNÍHO PLÁNOVÁNÍ  
 ZAKÁZKOVÉ ČÍSLO: 1/6/20 MĚŘÍTKO: 1: 5000 DATUM: PROSINEC 2021

VÝKRES POŘADÍ ZMĚN V ÚZEMÍ (ETAPIZACE)

