








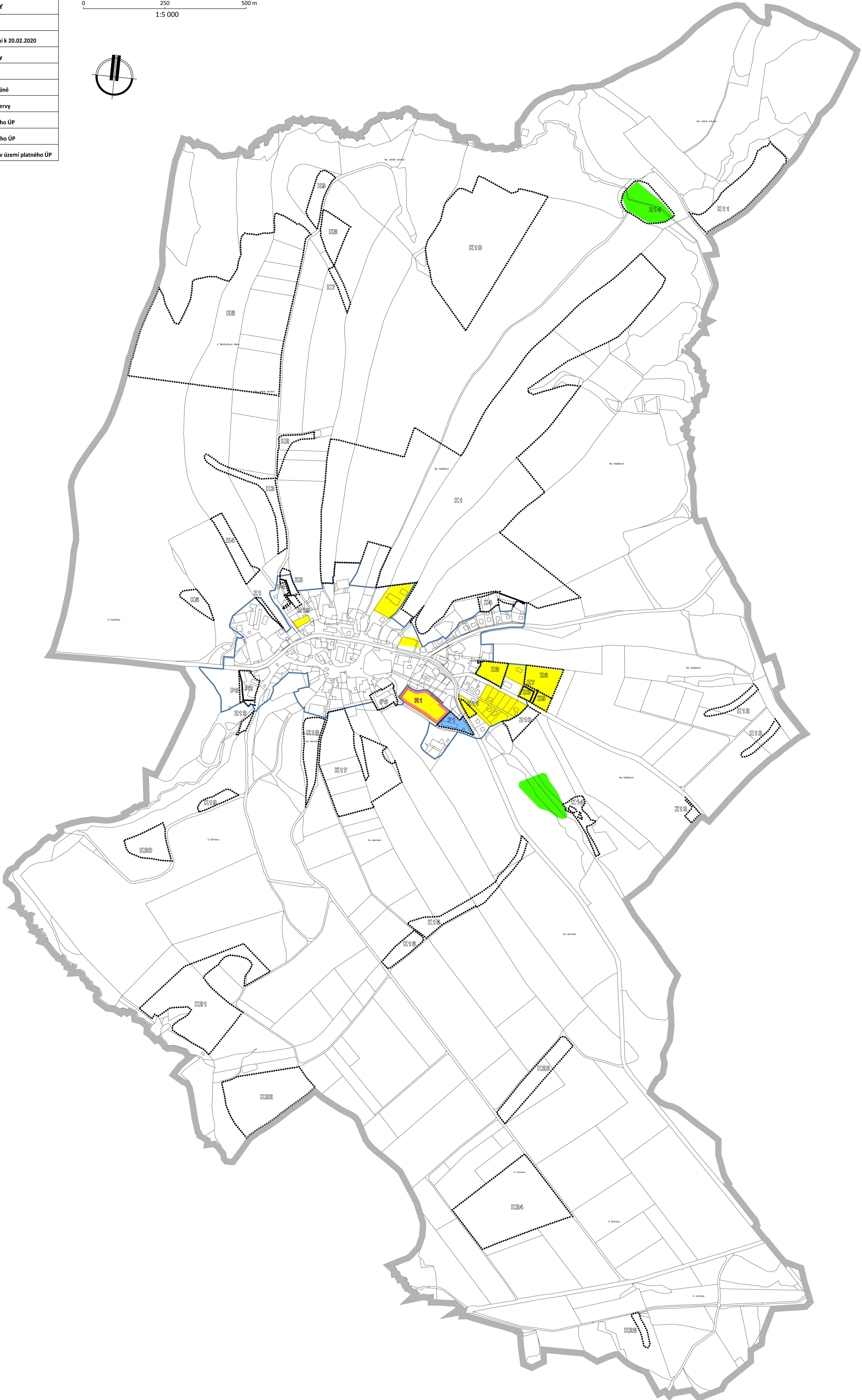
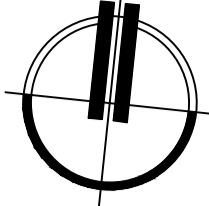


HRANICE A KORIDORY	
	Hranice řešeného území
	Hranice zastavěného území k 20.02.2020
	Hranice zastavitelné plochy
	Hranice plochy přestavby
	Hranice plochy změn v krajině
	Hranice plochy územní rezervy
	Zastavitelná plocha platného ÚP
	Přestavbová plocha platného ÚP
	Ostatní plocha se změnou v území platného ÚP

0 250 500 m  
1:5 000



## ÚZEMNÍ PLÁN ZÁBORNÁ ODŮVODNĚNÍ

ZPRACOVATEL: PAVEL ONDŘÁČEK, STUDIO P, NÁDRAŽNÍ 2186/52, 591 01 ŽDĀR NAD SÁZ., IČ: 70401977  
 ZPRACOVATELSKÝ KOLEKTIV: PAVEL ONDŘÁČEK, ING. ARCH. JAN PSOTA, ING. ARCH. TOMÁŠ BEZCHLEBA  
 POŘIZOVATEL: MAGISTRÁT MĚSTA JIHLAVY, ÚŘAD ÚZEMNÍHO PLÁNOVÁNÍ  
 ZAKÁZKOVÉ ČÍSLO: 1/6/20 MĚŘÍTKO: 1: 5000 DATUM: PROSINEC 2021

DOPLŇUJÍCÍ VÝKRES - POROVNÁNÍ S ROZVOJOVÝMI PLOCHAMI PLATNÉHO ÚZEMNÍHO PLÁNU

VÝKRES ČÍSLO: 07