
































-  ŘEŠENÉ ÚZEMÍ
-  URBANIZOVANÉ ÚZEMÍ ŘEŠENÉ OBCE
-  OBEC S ROZŠÍŘENOU PŮSOBNOSTÍ
-  HRANICE OBCE S ROZŠÍŘENOU PŮSOBNOSTÍ
-  KRAJSKÁ HRANICE
-  ROZVOJOVÁ OSA REPUBLIKOVÉHO VÝZNAMU DLE ZŮR KRAJE VYSOČINA
-  ROZVOJOVÁ OBLAST KRAJSKÉHO VÝZNAMU DLE ZŮR KRAJE VYSOČINA
-  ROZVOJOVÁ OSA KRAJSKÉHO VÝZNAMU DLE ZŮR KRAJE VYSOČINA
-  DÁLNIČE
-  VÝHLEDOVÁ TRASA VRT
-  PRVKY NADREGIONÁLNÍHO A REGIONÁLNÍHO ÚSES DLE ZŮR KRAJE VYSOČINA
-  LOKÁLNÍ ÚSES VYMEZENÉ V ÚP ZÁBORNÁ
-  KORIDORY DOPRAVNÍ INFRASTRUKTURY ZŮR KRAJE VYSOČINA
-  KORIDORY TECHNICKÉ INFRASTRUKTURY ZŮR KRAJE VYSOČINA
-  HRANICE CHKO ŽŮÁRSKÉ VRCHY
-  KORIDOR ÚZEMNÍ REZERVY PRO PROVĚŘENÍ BUDOUCÍHO UMÍSTĚNÍ STAVBY ALTERNATIVNÍHO VEDENÍ SILNICE MŮK VELKÉ MEZIŘÍČÍ – VÝCHOD – KOZLOV – KRÍŽANOV V TECHNICKÝCH PARAMETRECH SILNICE I. TŘÍDY

-  MATEŘSKÁ ŠKOLA
-  ZÁKLADNÍ ŠKOLA 1.–9.
-  HŘBITOV
-  KOSTEL
-  FARNOST
-  SÍDLO STAVEBNÍHO ÚŘADU
-  SÍDLO FINANČNÍHO ÚŘADU
-  SÍDLO POŠTY
-  SÍDLO LÉKAŘSKÉ PĚČE
-  SÍDLO NEMOCNICE
-  KATASTRÁLNÍ ÚŘAD
-  ÚŘAD PRÁCE
-  MATRIKA
-  ÚŘAD ÚZEMNÍHO PLÁNOVÁNÍ
-  SPRÁVA SOCIÁLNÍHO ZABEZPEČENÍ

# ÚZEMNÍ PLÁN ZÁBORNÁ ODŮVODNĚNÍ

ZPRACOVATEL : PAVEL ONDRÁČEK, STUDIO P, NÁDRAŽNÍ 2186/52, 591 01 ŽDĀR NAD SÁZ., IČ: 70401977  
 ZPRACOVATELSKÝ KOLEKTIV : ING. ARCH. JAN PSOTA, PAVEL ONDRÁČEK, ING. ARCH. TOMÁŠ BEZCHLEBA  
 POŘIZOVATEL : MAGISTRÁT MĚSTA JIHLAVY, ÚŘAD ÚZEMNÍHO PLÁNOVÁNÍ  
 ZAKÁZKOVÉ ČÍSLO : 1/6/20 MĚŘITKO : 1: 100000 DATUM : PROSINEC 2021

VÝKRES ŠIRŠÍCH VZTAHŮ

VÝKRES ČÍSLO :  
02

