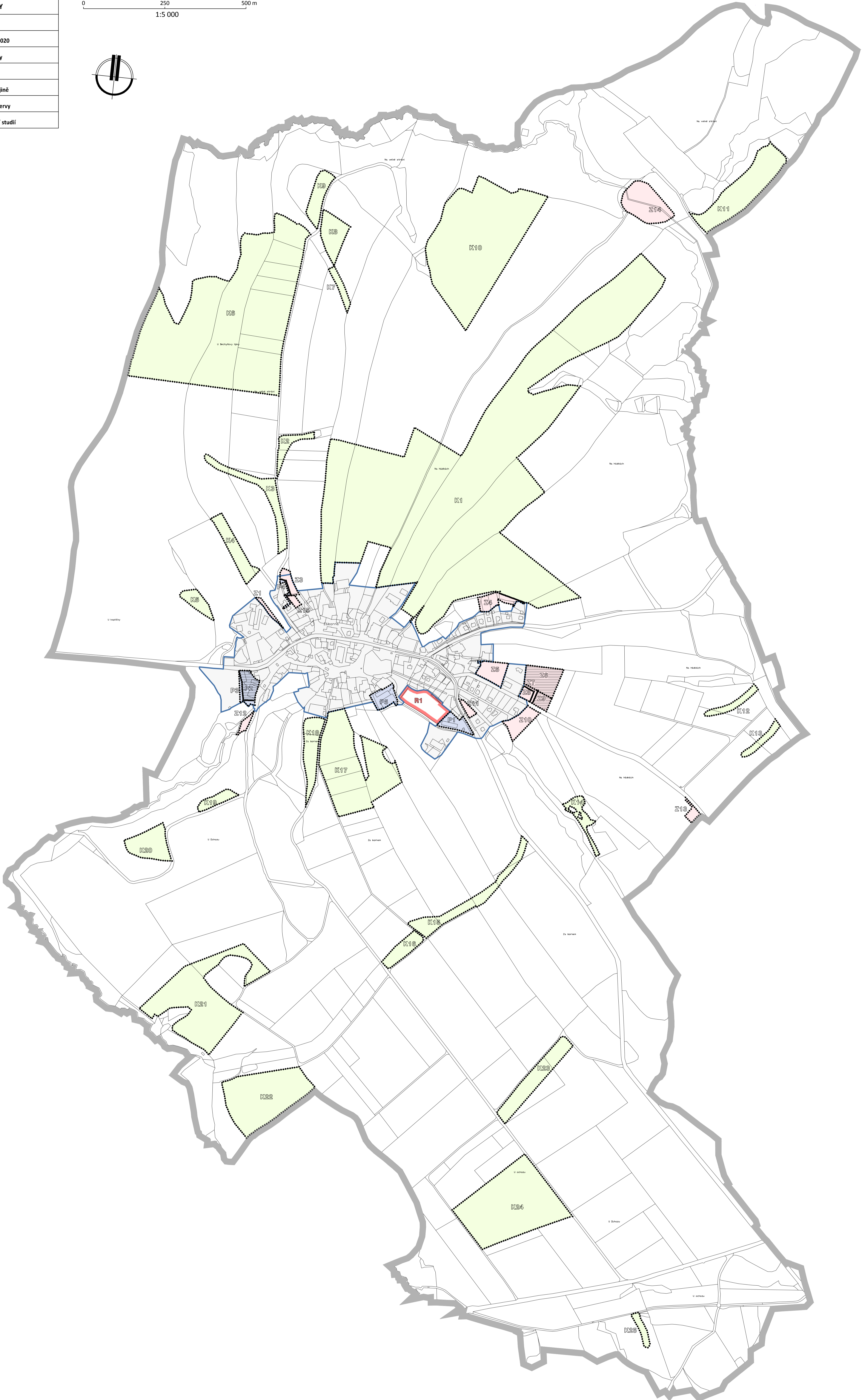
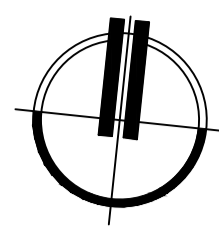
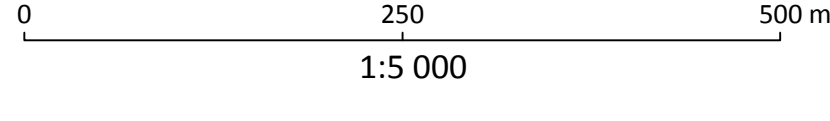


| HRANICE A KORIDORY | |
|--|----------------------------------|
|  | Hranice řešeného území |
|  | Zastavěné území k 20.02.2020 |
|  | Hranice zastavitelné plochy |
|  | Hranice plochy přestavby |
|  | Hranice plochy změn v krajině |
|  | Hranice plochy územní rezervy |
|  | Plocha pro ověření územní studii |



| ZÁZNAM O ÚČINNOSTI ÚZEMNÍHO PLÁNU | |
|---|---|
| ORGÁN VYDÁVAJÍCÍ ÚZEMNÍ PLÁN ZÁBORNÁ Zastupitelstvo obce Záborná | |
| Datum nabytí účinnosti ÚP : | 28.12.2021 |
| POŘIZOVATEL : | Magistrát města Jihlavy, úřad územního plánování, Masarykovo náměstí 1, 586 28 Jihlava |
| OPRÁVNĚNÁ ÚŘEDNÍ OSOBA POŘIZOVATELE : | jméno a příjmení: Bc. Pavlína Razimová |
| podpis: | |

ÚZEMNÍ PLÁN ZÁBORNÁ

ZPRACOVATEL: PAVEL ONDŘÁČEK, STUDIO P, NÁDRAŽNÍ 2186/52, 591 01 ŽDĀR NAD SÁZ., IČ: 70401977
 POŘIZOVATEL: MAGISTRÁT MĚSTA JIHLAVY, ÚŘAD ÚZEMNÍHO PLÁNOVÁNÍ
 ZAKÁZKOVÉ ČÍSLO: 1/6/20 MĚŘÍTKO: 1: 5000 DATUM: PROSINEC 2021

VÝKRES ZÁKLADNÍHO ČLENĚNÍ ÚZEMÍ

